

大冶市青林苔水库清淤工程 设计图册

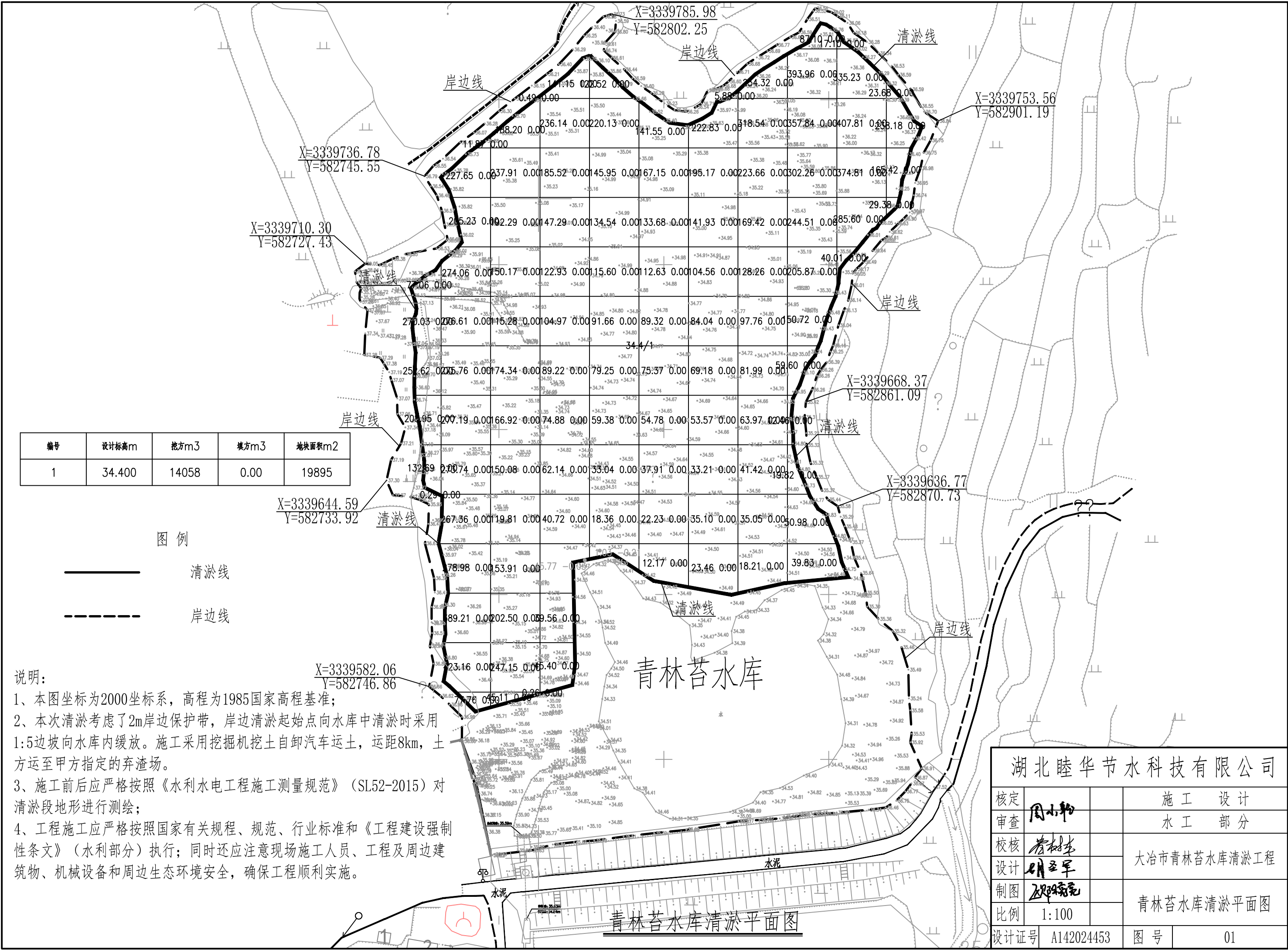
湖北睦华节水科技有限公司

二〇二四年十二月

本 册 目 录

序 号	图 表 名 称	图 号	备 注
1	2	3	4
1	青林苔水库清淤平面图	01	A3
2	边坡修整、施工便道设计图	02	A3
3			
4			
5			
6			
7			
8			
9			
10			
11			
12			
13			
14			
15			
16			
17			
18			
19			
20			
21			
22			
23			
24			
25			
26			
27			
28			

序 号	图 表 名 称	图 号	备 注
1	2	3	4
29			
30			
31			
32			
33			
34			
35			
36			
37			
38			
39			
40			
41			
42			
43			
44			
45			
46			
47			
48			
49			
50			
51			
52			
53			
54			
55			
56			



编号	设计标高m	挖方m ³	填方m ³	地块面积m ²
1	34.400	14058	0.00	19895

图例

—— 清淤线

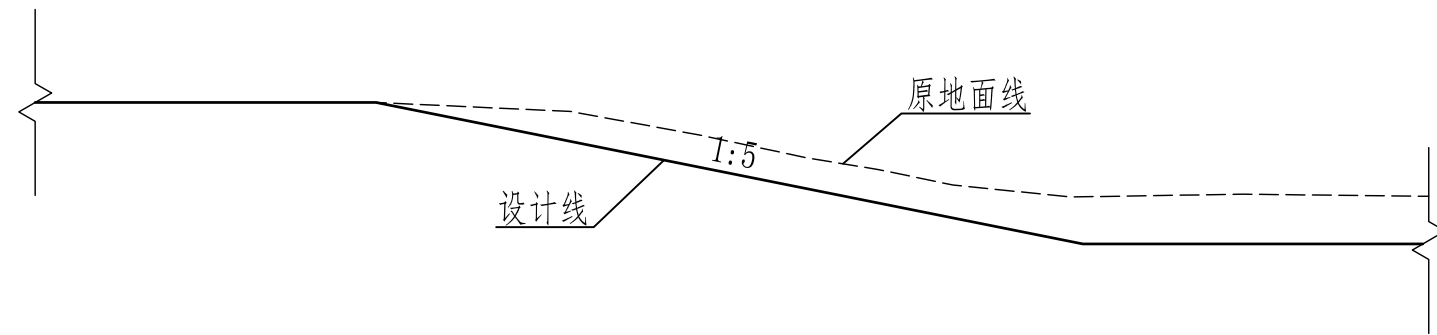
----- 岸边线

说明:

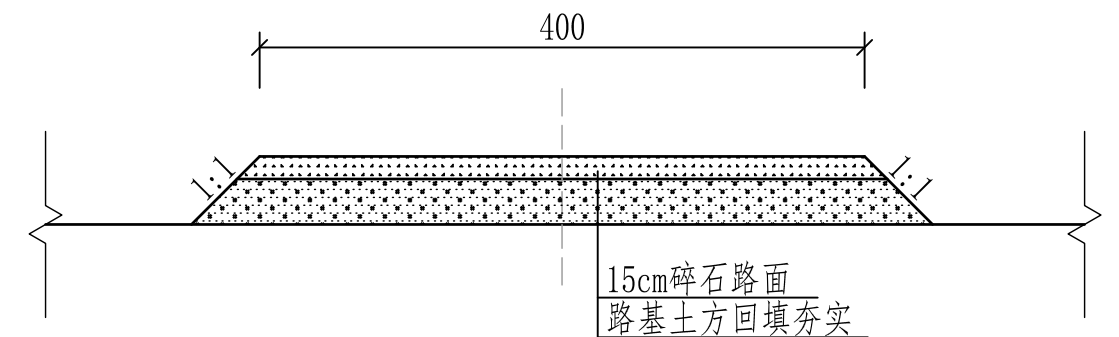
- 1、本图坐标为2000坐标系, 高程为1985国家高程基准;
- 2、本次清淤考虑了2m岸边保护带, 岸边清淤起始点向水库中清淤时采用1:5边坡向水库内缓放。施工采用挖掘机挖土自卸汽车运土, 运距8km, 土方运至甲方指定的弃渣场。
- 3、施工前后应严格按照《水利水电工程施工测量规范》(SL52-2015)对清淤段地形进行测绘;
- 4、工程施工应严格按照国家有关规程、规范、行业标准和《工程建设强制性条文》(水利部分)执行; 同时还应注意现场施工人员、工程及周边建筑物、机械设备和周边生态环境安全, 确保工程顺利实施。

湖北睦华节水科技有限公司			
核定	周小书	施工	设计
审查	周小书	水工	部分
校核	李树华	大冶市青林苔水库清淤工程	
设计	胡圣军	青林苔水库清淤平面图	
制图	刘瑞亮		
比例	1:100		
设计证号	A142024453	图号	01

青林苔水库清淤平面图



边坡修整设计图



施工便道设计图

说明:

- 1、本图尺寸均以cm计;
- 2、施工便道采用4m宽碎石路面, 基层采用利用方回填夯实, 长度暂定100m;
- 3、工程施工应严格按照国家有关规程、规范、行业标准和《工程建设强制性条文》(水利部分) 执行; 同时还应注意现场施工人员、工程及周边建筑物、机械设备和周边环境安全, 确保工程顺利实施。

湖北睦华节水科技有限公司			
核定		施 工 设 计	
审查	周小书	水 工 部 分	
校核	詹树华	大冶市青林苔水库清淤工程	
设计	胡圣军		
制图	刘阳亮	边坡修整、施工便道设计图	
比例	1:100		
设计证号	A142024453	图 号	02